

GRAPHITE

Géographie prospective des territoires urbains

Lycée du Coudon

Aménagement d'une bande cyclable

Ville : La Garde

Pays : France

Classe : 1ES5

N^{bre} d'élèves : 4

Enseignant : M. BRAQUET

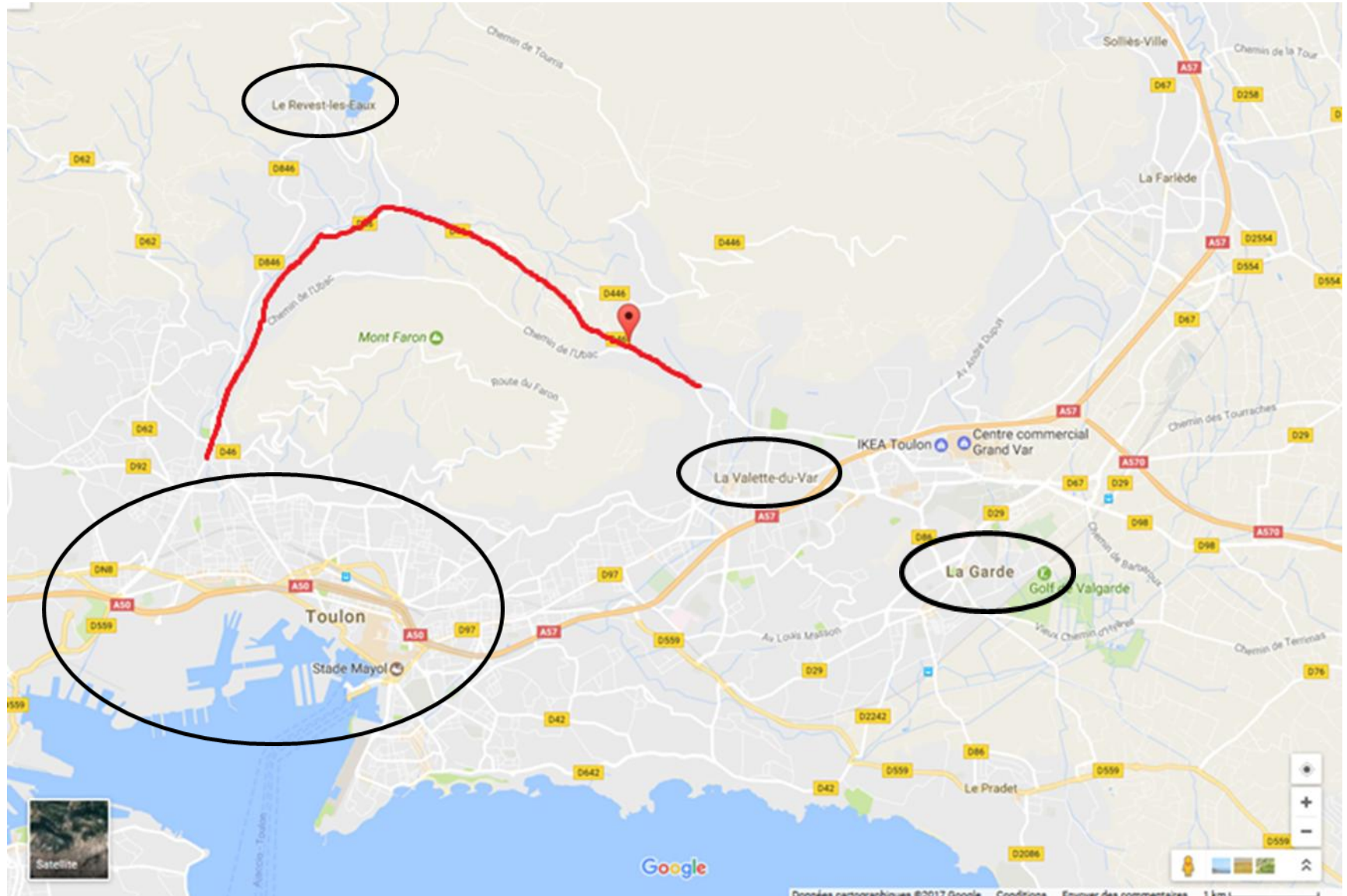
Voici la route en question



RD 446

C'est la seule « rocade » (hors tunnel) qui permet de contourner Toulon pour passer d'Est en Ouest et inversement

Et les principales communes aux alentours




En venant de la Valette-du-Var



Photos prises de différents points de vue

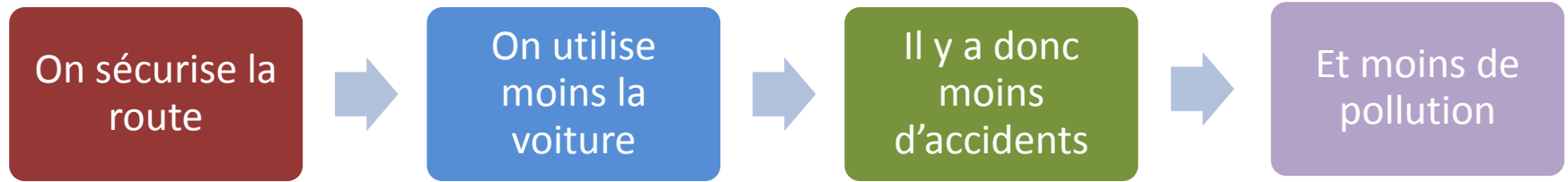
On remarque la présence de plusieurs cyclistes



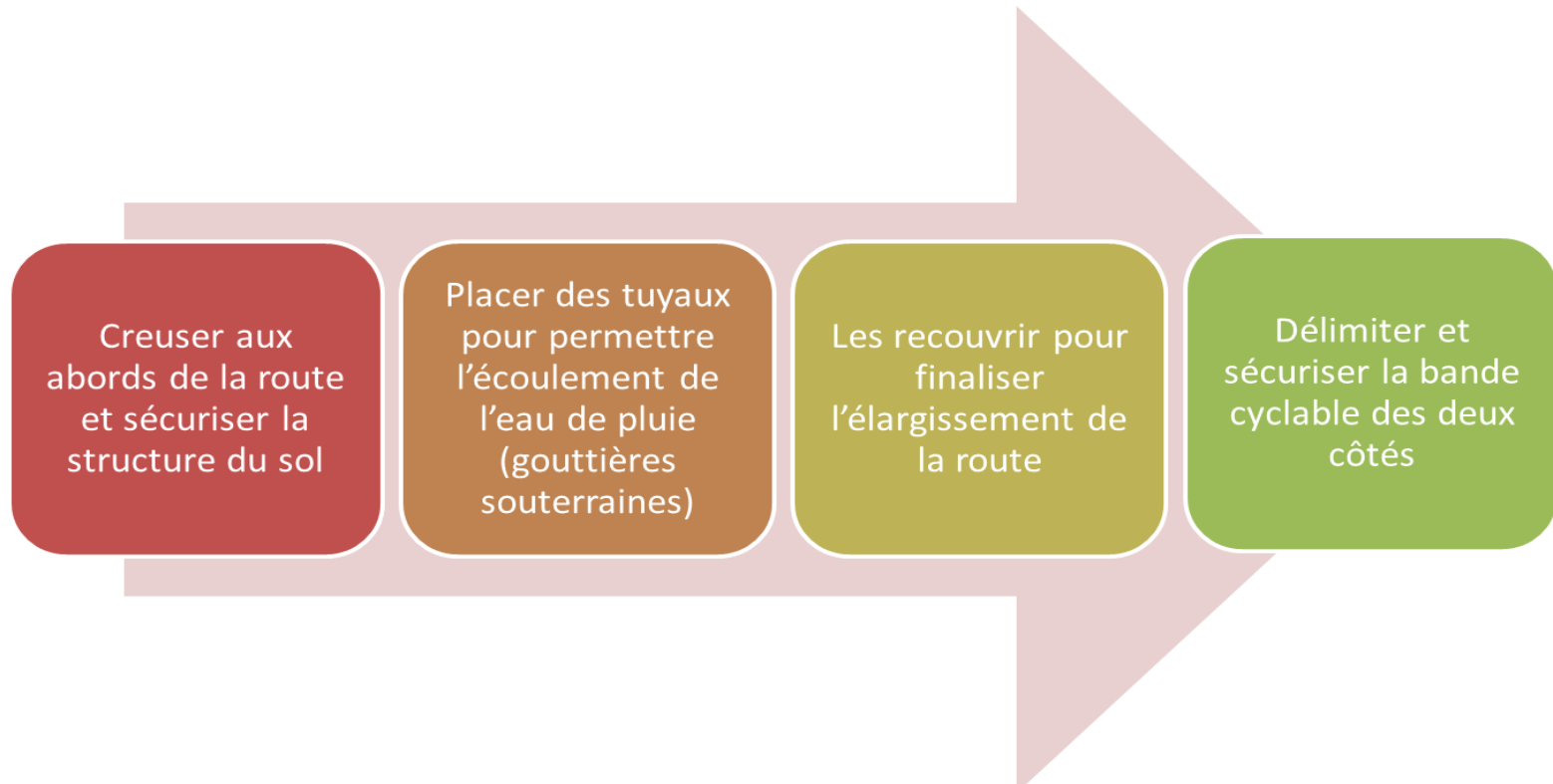
Voici les bords de la route qu'il faudrait aménager



Mais quels sont les intérêts ?



Ce qu'il faudrait faire en théorie



L'objectif final est de rejoindre cet espace aux 53 km de voirie dédié aux cyclistes sur l'aire toulonnaise.



C'est un aménagement stratégique pour organiser au mieux les mobilités dans ce secteur.





Région
Provence
Alpes
Côte d'Azur



*Enquête, clichés et croquis réalisés par un groupe
d'élèves du lycée du Coudon : Sara B, Doriane Q, Sophia G
et Chloé D.*

Dans le cadre de
« Géographie prospective des territoires urbains »

LPED UMR 151 IRD-Aix Marseille université
Partenariat région-université 2017
« les Fabriques de la connaissance »