

BREVET DE TECHNICIEN SUPÉRIEUR
TOURISME

ÉPREUVE E4 – Élaboration de l'offre touristique

SOUS-ÉPREUVE : U41- Tourisme et territoire

SESSION 2015

Durée: 3 heures

coefficient : 2.5

L'usage de la calculatrice est interdit pour cette épreuve.

**Dès que le sujet vous est remis, assurez-vous qu'il est complet.
Le sujet comporte 6 pages, numérotées de la page 1/6 à 6/6.**

BTS TOURISME	SUJET	SESSION 2015
U41 : TOURISME ET TERRITOIRE	Code : TOE41TT	Page :1/6

Liste des annexes

Page 2a –	Liste des annexes
Page 2b –	Libellé sujet
Page 3a –	Document 1 : Château de Chambord Document 2 : Plaisanciers à Chinon
Page 3b –	Document 3 : L'identité paysagère du site Val de Loire Document 4 : Les paysages en Val de Loire
Page 4a –	Document 5 : Le réseau de transports français Document 6 : Venir en Val de Loire
Page 4b –	Document 7 : Les activités les plus pratiquées sur le territoire Document 8 : Val de Loire : événementiel «vignes, vins et rando» Document 9 : Découvrir le Val de Loire et le troglodytisme
Pages 5a et 5b –	Document 10 : La Loire à vélo
Pages 6a et 6b –	Fond pour le schéma (à compléter et à joindre à la copie)

LE VAL DE LOIRE : VERS UN TOURISME DURABLE ?

Bénéficiant d'un patrimoine mis en valeur depuis longtemps par divers acteurs, le Val de Loire, classé patrimoine mondial UNESCO depuis 2000, est un espace touristique majeur du territoire français.

Vous montrerez, dans un premier temps, sur quels facteurs repose le tourisme de la région.

Vous présenterez et caractériserez, ensuite, l'évolution de l'offre touristique du Val de Loire.

Votre travail sera accompagné d'un schéma montrant les facteurs d'attractivité du Val de Loire.

BTS TOURISME	SUJET	SESSION 2015
U41 : TOURISME ET TERRITOIRE	Code : TOE41TT	Page : 2a/6

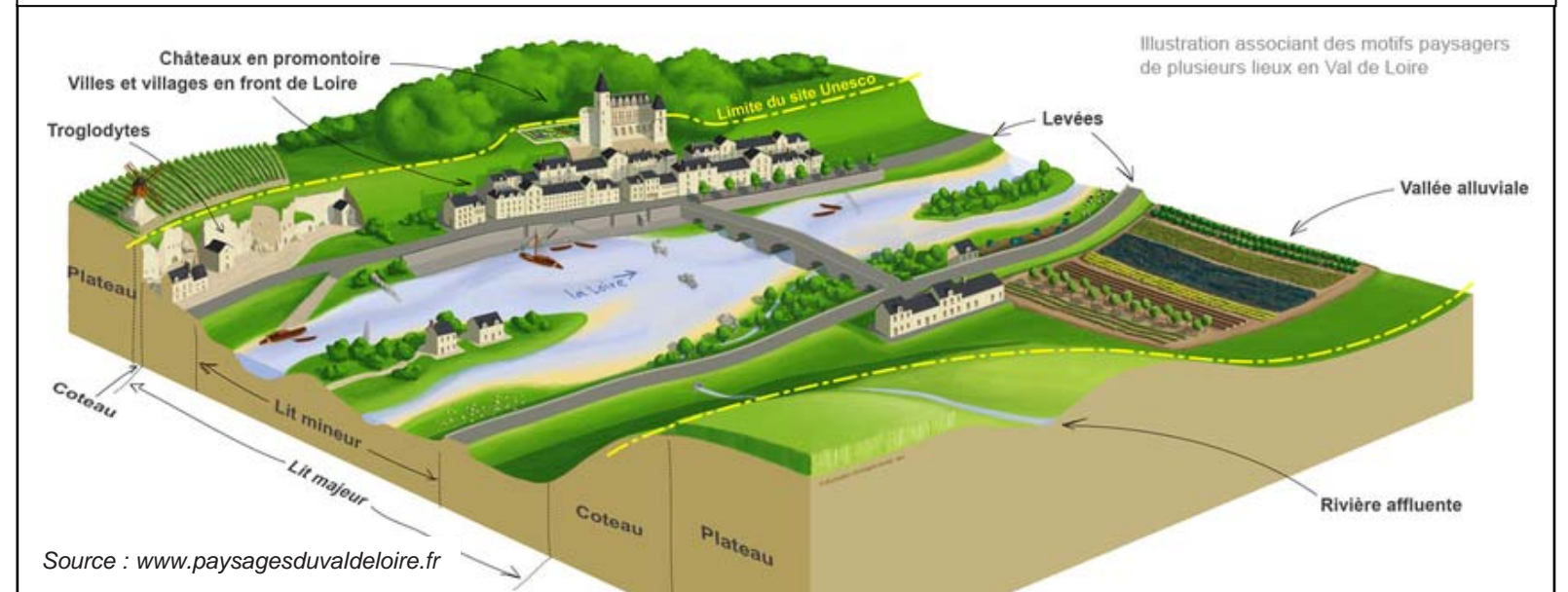
BTS TOURISME	SUJET	SESSION 2015
U41 : TOURISME ET TERRITOIRE	Code : TOE41TT	Page : 2b/6

Document 1 : Le château de Chambord



Source : lanouvellerepublique.fr

Document 3 : Bloc diagramme : l'identité paysagère du site Val de Loire



Source : www.paysagesduvalde Loire.fr

Document 2 : Plaisanciers à Chinon : gabarre* (à gauche) et bateau de plaisance (à droite) à Chinon



Source : (Crédit : Mission Val de Loire – Laurent MASSILLON)

*gabarre : bateau traditionnel à fond plat des rivières de la façade atlantique

Le produit « balades et randonnées nautiques »

- Une démarche d'éco-tourisme : découverte et sensibilisation à l'environnement, au patrimoine et à la vie locale
- Des embarcations respectueuses de l'environnement

Source : Atelier Unesco du paysage, 19 mai 2011 .Société publique régionale Pays de La Loire

Document 4 : Les paysages du Val de Loire

Tout paysage de vieille humanisation est culturel : il traduit le savoir-faire des hommes pour se nourrir en gérant les ressources du milieu selon leurs besoins et leurs moyens.

Du savoir-faire des hommes relèvent, en Val de Loire, les renaissances successives qui, des Carolingiens à l'époque actuelle en passant par les XVe et XVIe siècles en particulier, traduisent dans l'architecture, les arts plastiques, la littérature, la musique, voire les jardins, des influences multiples.

Des ressources, on retiendra les caractères paysagers liés au fleuve, à la pierre, à la vigne et au jardin. Toutes les classes de la société ont affaire avec la Loire pour s'en défendre ou s'en enrichir. Tous construisent à partir de tuffeau et de l'ardoise après avoir creusé le coteau pour s'y installer. De même le vignoble est-il un paysage éminemment humanisé, le produit s'adresse à tous : clercs, princes, bourgeois ou paysans en ont fait un élément de civilisation.

Enfin, le jardin a trouvé en Val de Loire une de ses terres d'élection, c'est un véritable laboratoire de création du «jardin à la française» et d'introduction des végétaux ornementaux exotiques.

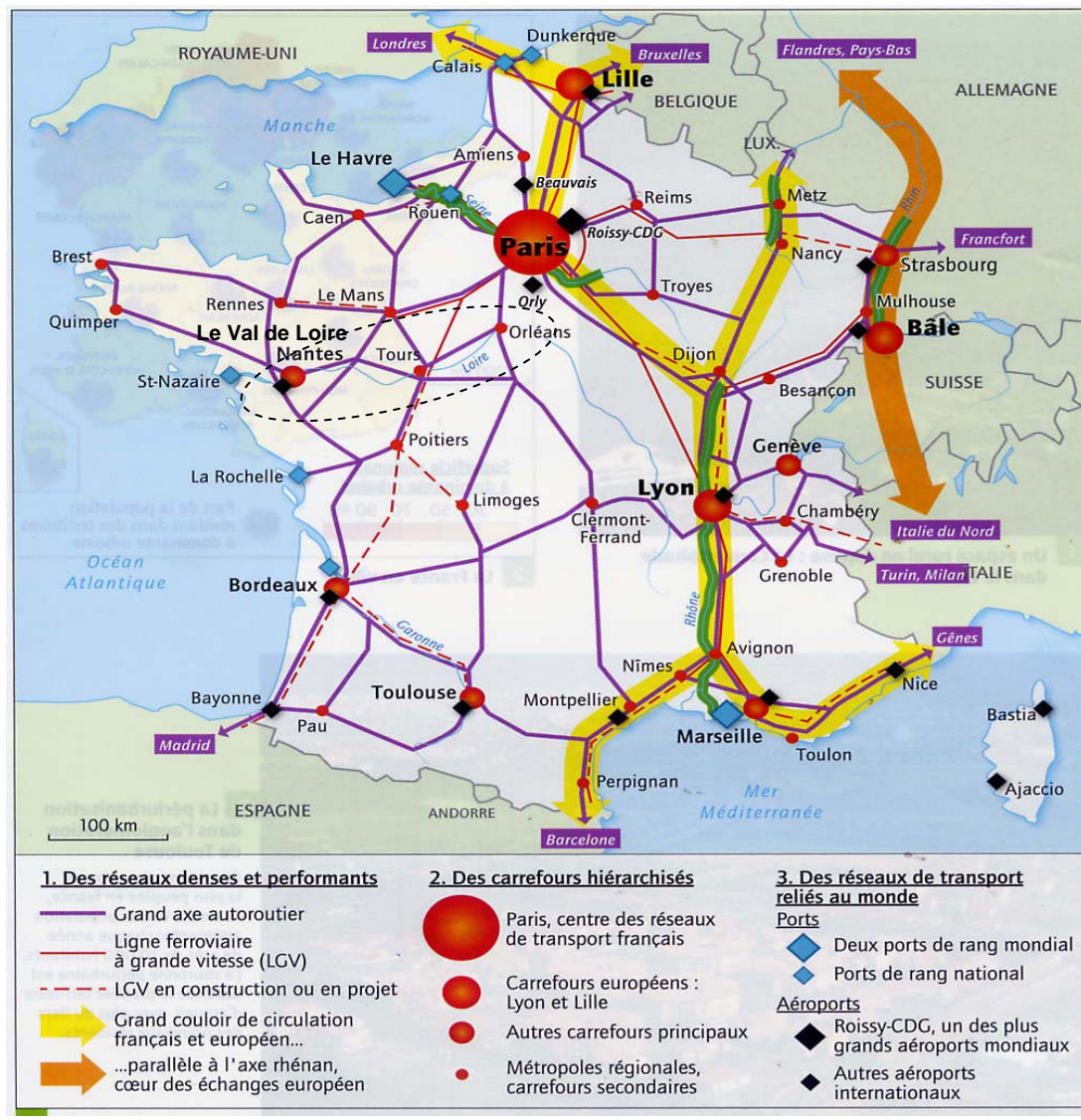
Le Val de Loire est exemplaire du rôle du fleuve, de la pierre, de la vigne et du jardin dans la composition et l'harmonie de ses paysages. Même si aucun de ces éléments n'est exceptionnel, ce qui manifeste l'originalité de ces paysages c'est l'alliance de quatre faits dans leur composition, leur genèse, leur devenir, leur évolution dans un cadre historique particulièrement riche d'échanges.

Source : D'après Louis-Marie COYAUD, Géographe, Professeur des Universités, co-rédacteur du dossier d'inscription du Val de Loire Les cahiers du Val de Loire-patrimoine mondial, juin 2005

BTS TOURISME	SUJET	SESSION 2015
U41 : TOURISME ET TERRITOIRE	Code : TOE41TT	Page : 3a/6

BTS TOURISME	SUJET	SESSION 2015
U41 : TOURISME ET TERRITOIRE	Code : TOE41TT	Page : 3b/6

Document 5 : Le réseau de transports français



Source : Manuel de Première L/ES/S, éditions Hachette 2011

Document 6 : Venir en Val de Loire

Liaisons TGV direct :

- Paris Montparnasse - Tours (55 minutes)-Angers (90 minutes)
- Paris Roissy - Tours (1h55)-Angers (2h30)
- Lille-Tours (3h00) - Angers (3h30)
- Lyon- Tours (3h30) - Angers (4h00)

Source : www.voyages-sncf.com

Accès routiers et autoroutiers :

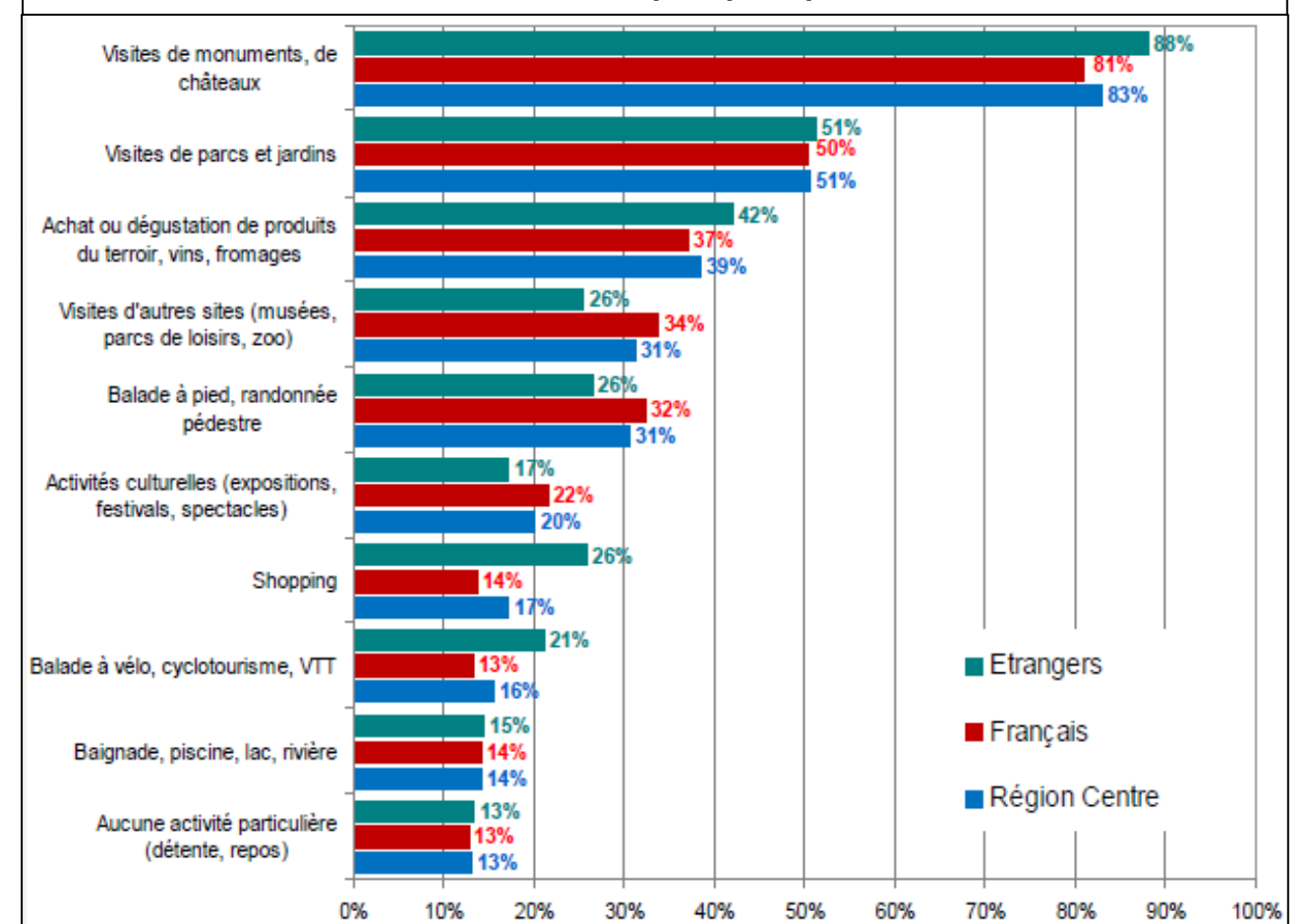
- Paris-Tours : A10 (230Km)- Angers : A11 (300km)
- Bordeaux-Tours : A10 (348 km)
- Lyon-Tours : 525 km

Source : www.cofiroute.com

Aéroports :

- Aéroport Nantes-Atlantique
- Aéroport Tours-Val de Loire
- Aéroport Angers Loire

Document 7 : Les activités les plus pratiquées sur le territoire



www.valde Loire-tourisme.fr

Document 8 : Val de Loire : événementiel « Vignes, vins et rando » septembre 2012



Document 9 : Découvrir le Val de Loire et le troglodytisme

La troisième édition des « Rendez-vous Troglos » explore **6 départements du Val de Loire : la Sarthe, le Loir-et-Cher, les Deux-Sèvres, la Vienne, le Maine-et-Loire et l'Indre-et-Loire.** L'ensemble des sites jalonne la Loire et ses affluents.


Le Val de Loire, classé au patrimoine mondial de l'humanité par l'UNESCO, est une des régions européennes où l'on rencontre le plus grand nombre de cavités souterraines, présentant une grande diversité. Le troglodytisme a ainsi façonné les paysages, induit quelques-unes des principales activités économiques locales (vin, culture du champignon), ainsi qu'un mode de vie et un habitat particuliers.

Lors des « Rendez-vous Troglos », événement unique en Europe, plus de 200 sites troglodytiques sont exceptionnellement ouverts au public.

Source : www.Rendezvoustroglos.fr

BTS TOURISME	SUJET	SESSION 2015
U41 : TOURISME ET TERRITOIRE	Code : TOE41TT	Page : 4a/6

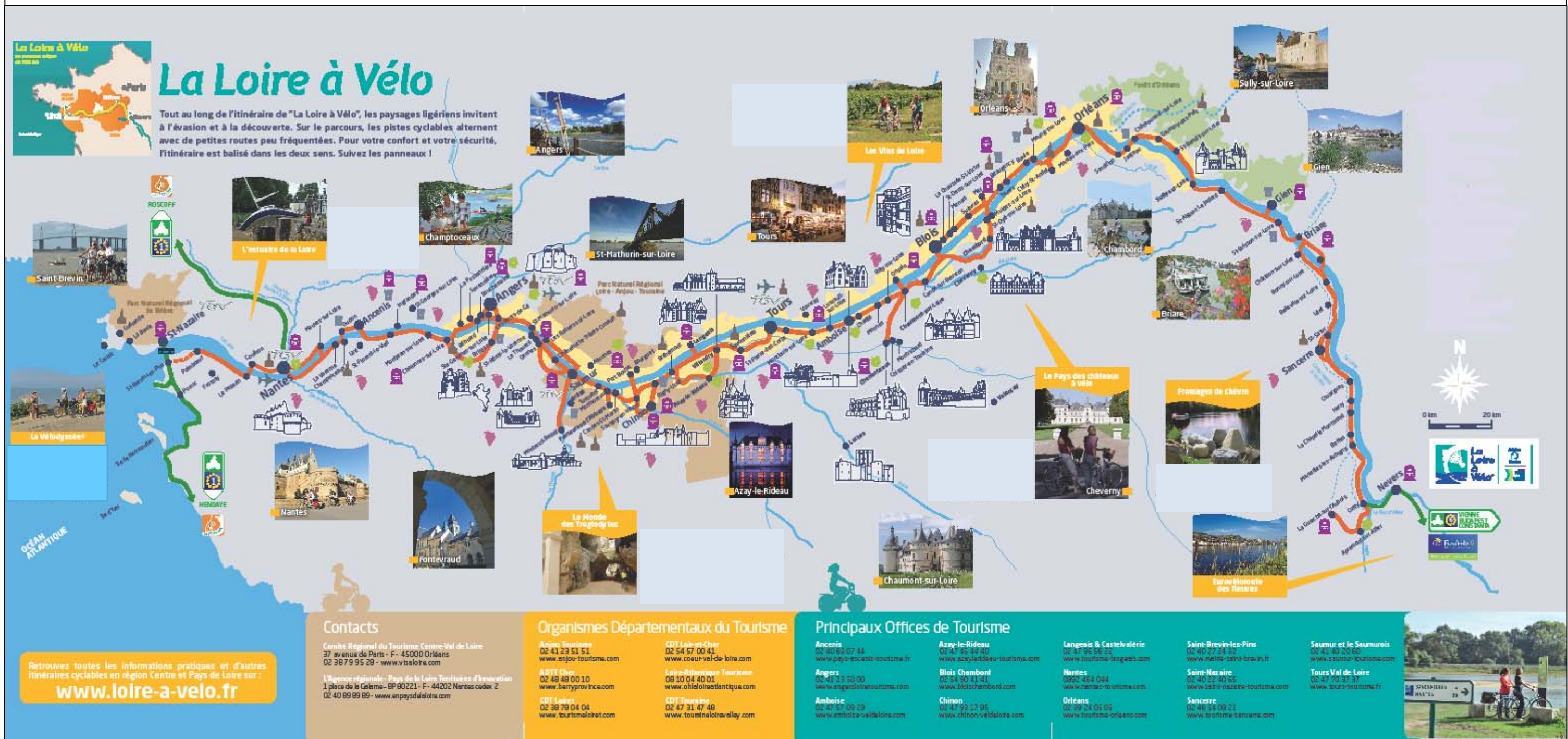
BTS TOURISME	SUJET	SESSION 2015
U41 : TOURISME ET TERRITOIRE	Code : TOE41TT	Page : 4b/6



La Loire à Vélo
des itinéraires cyclables
de 100 à 200 km

La Loire à Vélo

Tout au long de l'itinéraire de "La Loire à Vélo", les paysages ligériens invitent à l'évasion et à la découverte. Sur le parcours, les pistes cyclables alternent avec de petites routes peu fréquentées. Pour votre confort et votre sécurité, l'itinéraire est balisé dans les deux sens. Suivez les panneaux !



Contacts

Comité Régional du Tourisme Centre-Val de Loire
37 avenue de Paris - F - 45000 Orléans
02 38 79 95 28 - www.visaloire.com

L'Agence régionale - Pays de la Loire Tourisme d'Innovation
1 place de la Galerne - BP 90221 - F - 44202 Nantes cedex 2
02 40 89 89 85 - www.paysdelaloire.com

Organismes Départementaux du Tourisme

Anjou Tourisme
02 41 23 51 51
www.anjou-tourisme.com

AOIT Cher
02 49 48 00 10
www.bonjourloire.com

CDT Loiret
02 38 78 04 04
www.tourisme101.net

CDT Loire-Cher
02 54 57 00 41
www.coeur-val-de-loire.com

Loire-Atlantique Tourisme
09 10 04 40 01
www.chateauxloireatlantique.com

CDT Maine-et-Loire
02 47 31 47 48
www.tourisme49.com

Principaux Offices de Tourisme

Ancenis
02 40 93 07 44
www.pays-enclos-tourisme.fr

Angers
02 41 23 50 00
www.angersloiretourisme.com

Amboise
02 47 57 09 29
www.amboise-valdeloire.com

Azay-le-Rideau
02 41 23 44 40
www.azayle Rideau-tourisme.com

Blois Chambord
02 54 50 41 41
www.bloisloiretourisme.com

Chinon
02 47 92 13 95
www.chinon-valdeloire.com

Langonis & Castelvalérie
02 41 98 58 13
www.tourisme-langonis.com

Nantes
0992 464 044
www.nantes-tourisme.com

Orléans
02 39 24 05 05
www.tourisme-orleans.com

Saint-Brevin-les-Pins
02 40 22 24 14
www.maitre-saint-brevin.fr

Saint-Nazaire
02 40 22 40 65
www.saint-nazaire-tourisme.com

Sancerre
02 46 34 09 21
www.tourisme-sancerre.com


Saumur et le Saumurois
02 41 49 31 03
www.saumur-tourisme.com

Tours Val de Loire
02 47 70 37 37
www.tourvaldeloire.com

Légende :

	Itinéraire "La Loire à Vélo"		Château ou Monument		Vignoble
	Itinéraire provisoire		Parc et Jardin		Périmètre du "Val de Loire" inscrit au Patrimoine mondial de l'UNESCO
	Eurovéloroute		Cathédrale et édifice religieux		Parc Naturel Régional
	Châteaux de la Loire www.loire-chateaux.org		Aéroport		Gare TGV
	Gare directement accessible à vélo depuis l'itinéraire		Liaison par navette bus		

FOND DE CARTE A RENDRE AVEC LA COPIE



LEGENDE :

- Villes ligériennes
- La Loire