Archéo Mag

Interviews

Le magazine archéo des élèves de 6ème B
du collège Voltaire à Sorgues

Année 2021-2022

La Baume Bonne (Quinson)

La Baume Bonne est située dans la commune de Quinson dans les Alpes-de-Haute-Provence. Elle a été découverte en décembre 1946 par Bernard Bottet. C'est une grotte qui témoigne d'une présence humaine d'il y a 400 000 ans.

Quels hommes ont vécu dans cette grotte?
Les hommes de la période paléolithique. L'Homo Erectus européen y a laissé une grande quantité de bifaces (outil de pierre taillée).La présence de l'Homme de Néandertal est attestée à la Baume Bonne .

Qu'est-ce qui a été trouvé sur le site?
On y a trouvé des lamelles de silex, des pointes de sagaie ou de flèches laissées par l'Homme de Cro-Magnon et le Néolithique y a laissé des céramiques, des outils polis, des meules et molettes, et des squelettes de moutons et de chèvres laissés à partir de 6000 ans avant J-C., car c'est la période où commence l'élevage, puis viennent les métaux, les cuivres, puis le bronze et le fer.

Monsieur Bottet avez-vous travaillé avec une autre personne?

Oui, j'ai travaillé avec Henry de Lumley.

A présent interviewons Monsieur de Lumley.

Bonjour Monsieur de Lumley .

Où êtes-vous né?

Je suis né à Marseille .

Où avez-vous fait vos études?

J'ai fait mes études au collège du Sacré-cœur avec une licence ès sciences naturelles en 1955, puis je les ai poursuivies à Marseille , et j'ai fait de la recherche de 1955 à 1980.

Comment avez-vous connu la grotte La Baume Bonne?
J'ai connu la grotte grâce à M.Bernard Bottet .

Alia H. et Andréa L.

Henry de Lumley à Terra Amata

Les fouilles débutèrent le 28 Janvier 1966. D'abord prévues pour durer un mois, ces fouilles furent prolongées jusqu'au 5 juillet 1966.

A terra Amata, près de Nice, des hommes du Paléolothique ont érigé des habitations légères de forme ovale en utilisant de simples piquets. Ils ont choisi pour ce site une crique en bord de mer , orienté au sud, à l'abri des vent d'est , et à proximité d'une petite source. C'est le campement idéal pour une tribu de chasseurs-cueilleurs puisqu'il leur suffit de collecter sur la plage des galets (calcaire, calcaire silifié, silex) pour servir à la fabrication de leurs outils .

Elissa M.

Vaison -la -Romaine

Le grand archéologue de Vaison- la -Romaine s'appelle Joseph Sautel. Il est née le 3 avril 1880 et a commencé à s'intéresser à l' archéologie en 1906:

M. l'abbé Sautel, quand a été fouillée Vaison-La-Romaine?

Vaison-La-Romaine à été fouillé en 1907.

Quelle taille fait le site ?

Il fait environ de 70 à 75 hectares.

Est ce qu'il y a des monuments grecs à Vaison ?

On n'a pas retrouvé de monuments grecs mais des écritures grecques.

Quelles sont les plus grandes maisons romaines à Vaison ?

Il y en a plusieurs comme : la maison au Dauphin qui s'étend sur 2700m² ou bien,la maison à la Tonnelle(3000m²)...

Quand Vaison la Romaine a-t-elle commencé à être habitée par les Romains?

Vaison la Romaine a commencé à être habitée par les romains après la conquête romaine (125-118 av. J.C).

Est ce qu'il y avait d'autres habitants avec les Romains ?

Oui ils y avait d'autre habitants avec les Romains : les Gaulois.

Quels sont les grands monuments de différentes époques qu'on peut trouver à Vaison ?

Les grand monuments de Vaison-La-Romaine sont : le pont romain,la cathédrale notre- Dame-de-Nazareth et bien plus...

Jérémi C. & Robin F.

Les fouilles du Rhône à Arles par Sabrina Marlier

Quel type d'archéologue êtes-vous?

Je suis archéologue-plongeuse et docteur en archéologie navale méditerranéenne .

Où avez-vous plongé ?

Je plonge dans le Rhône depuis 2004 pour y faire des opérations archéologiques. J'ai notamment été en charge de la fouille et du relevage du chaland Arles-Rhône 3 .

Avez-vous un fleuve préféré?

Oui, moi qui préfère la Méditerranée à tout autre endroit au monde, il n'y a forcément qu'au Rhône, qui se jette dans cette mer, que je puisse être attachée !

Alia H. et Andréa L.

Luc Long et les vestiges engloutis par le Rhône

Luc-Long est un des fouilleurs d'Arles et l'un des plus connus de tous car il a trouvé de nombreux vestiges rares comme une statue de César. Luc Long a trouvé les vestiges dans l'eau du Rhône.

Luc Long a donc trouvé un buste de Jules César dans le Rhône. C'était comme un dépotoir (une poubelle) : on y jetait plein de débris, de la ceramique, du textile etc.

Ilian A. et Faiz B.

Entremont : Fernand Benoît

M.Fernand Benoit pouvez vous nous dire qui vous êtes ?
Je suis un historien et archéologue de la Provence, je suis né le 9 septembre 1892 a Avignon.



M.Fernand Benoit pouvez-vous nous citer une de vos découvertes d'un site ?
Oui, je peux vous citer une découverte : Entremont.
L'oppidum d'Entremont est un site archéologiques de 3,5 hectares situé a Aix-en-Provence je l'ai nommé « ville haute » en raison de sa position sommitale. C'est un oppidum gaulois. On a trouvé des blocs de pierre représentant des t^tes humaines et des cavaliers.

En quelle année ont commencé les fouilles ?
Les fouilles à Entremont avaient commencé bien avant les miennes, en 1817.

M.Fernand Benoit en quelle année avez vous commencé à travailler sur entremont ?
J'ai commencé a travaillé sur le site d'Entremont en 1914.

Charly L. et Mohamed T.

La Grotte Cosquer par Jean Courtin

La grotte Cosquer est une grotte sous-marine unique au monde située dans les calanques, près de Marseille, au cap Morgiou. Avec les animaux terrestres habituels de l'art pariétal, on a également trouvé, dessinés ou gravés dans la roche, des pingouins, phoques, poissons, et divers signes pouvant évoquer des méduses ou des poulpes.

Interview avec un expert Jean Courtin

Qui a découvert la Grotte Cosquer ?
Henri Cosquer . En 1991,Henri Cosquer déclare la Grotte ornée qu'il a découverte en 1985, par 37 m de fond, entre Marseille et Cassis, dans le massif des Calanques .

Qui est Henri Cosquer ?
Henri Cosquer est un plongeur professionnel à la tête d'un club à Cassis.

Quelle fut votre réaction en découvrant pour la première fois la Grotte Cosquer ?
Nous avons travaillé 10 ans à côté de cette grotte sans le savoir. La première fois que j'ai plongé vers cette Grotte, nous bénéficiions de l'aide de plongeurs de la Marine National, ils avaient sécurisé le site et la traversée du boyau.
La première chose qui m'a frappé c'est qu'il y avait des dessins partout, près de 500 figures, des centaines d'animaux de toutes sortes, des gravures de mains…

En tant que spécialiste que signifient tous ces dessins et symboles ?
Cette grotte comprend plus de 400 œuvres d'art pariétal, exceptionnelles , dont 216 signes, des représentants uniques d'animaux. Sur ses parois, on peut voir des dizaines de peintures et de gravures datant de -27 000 ans à -19 000 ans .

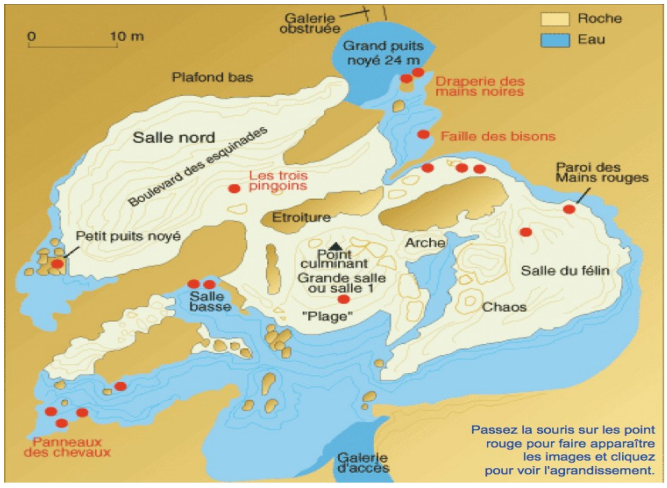

Est ce que on peut visiter la grotte ?
Oui, on peut visiter la grotte , mais ce n'est pas la vraie, c'est une copie. Elle se situe à côté du MUCEM, à la Villa Méditerranée, à Marseille.

Jahina B. et Wiame D.

Interview de Michel Bats à propos d'Olbia

Olbia est un site dans le Var, près de Hyères.



Quand êtes-vous né ?
Je suis né en 1947.

De quand date votre première fouille à Olbia?
J'ai été formé à l'histoire ancienne et à l'archéologie. Mes fouilles à Olbia se sont étalées de 1982 à 1990.

Quand le site d'Olbia a été découvert ?
Le site d'Olbia a été révélé en 1909.

De quand date Olbia ?

Elle a été fondée vers 325 av. JC. Selon mes calculs, la population d'Olbia peut être estimée à 720 habitants (dont femmes, esclaves et enfants) à la fondation. Ces personnes semblent être des colons soldats, mais aussi des pêcheurs et des agriculteurs. La prise de Massalia par Jules César en 49 av. J.-C. marque le début de la romanisation de la région. Olbia peut alors être séparée de Massalia. Le site fut habité jusqu'à la fin de l'Empire romain et fut complètement abandonné au VIIème siècle après JC., sous le roi franc Guntland Ier, probablement en raison de l'inondation du port et de la montée de l'insécurité balnéaire sous la dynastie mérovingienne. Les gens se sont alors réfugiés dans les hauts lieux.

Arthur M. et Farès. Y

Interview de l’archéologue Jean Clottes à propos de la grotte Chauvet



Jean Clottes :archéologue qui a travaillé sur la grotte Chauvet

Quelles personnes ont découvert la grotte Chauvet ?Où se trouve le site de la grotte Chauvet ?

« La grotte Chauvet a été découverte en 1994, par les spéléologues Jean-Marie Chauvet, Éliette Brunel et Chistian Hillaire, et la grotte Chauvet se situe en Ardèche sur la commune de Vallon-Pont-d'Arc »

Quelle est la spécificité de la grotte Chauvet ?

«La grotte Chauvet, est très spéciale car c’est une grotte ornée datant du paléolithique (-760000 ans à -6 000 ans). Les peintures dessinées sur les parois représentent souvent des animaux, elles sont datées d’environ -37000 à -35000 ans. Ces peintures ont été dessinées avec des techniques particulières et avec différents instruments »

Pourquoi la grotte Chauvet à pris du temps avant qu'elle ne soit réellement fermée au public ?

« La fermeture de la grotte Chauvet prend du temps administrativement, si la grotte Chauvet n'avait pas été interdite au public elle aurait été détruite, ne laissant aucune trace du passé »

Pourquoi avoir besoins d'un rapport de fouilles?

« Le fait d'avoir établi un rapport de fouilles ça permet que l'on n'oublie pas que la vrai grotte n'est pas à l'emplacement de la reproduction, que la grotte dans l'état où elle est ne permet à personne sauf aux experts, de rentrer dedans. Le rapport c'est aussi un document officiel qui concrétise l'existence d'une grotte nommé Chauvet du nom de son découvreur »

Quels sont les dessins majoritairement trouvés dans la grotte Chauvet ?

« Dans la grotte Chauvet, nous avons pu constater que les animaux étaient majoritairement représentés dans les fresques : il y avait des lions, de chevaux et rhinocéros laineux. Ce sont les plus connus des animaux dessinés dans la grotte Chauvet. »

Quelle objets a-t-on trouvés dans la grotte Chauvet ?

« Nous avons retrouvé des empreintes et des ossements d'animaux, et aussi une empreinte de pied d'un enfant d'environ 8 ans, des outils de travail comme le silex. »

Matteo B. et Iman F.

Henri Rolland et Saint Blaise

Bonjour M. Henri rolland, qu'est-ce que le site de Saint Blaise ?
Le site de Saint Blaise est un site occupé depuis l'époque gauloise et jusqu'au Moyen Age, situé près de la commune de Saint Mitre les Remparts.

M. Rolland, quand avez vous commencé les fouilles sur saint Blaise ?
J'ai commencé les fouilles à partir de juillet 1935.

Quand ont rentre dans le site quelle et la première partie que l'on voit ?
C'est la ville basse.

De quand date la ville basse ?
il y a un mur gaulois qui a été construit par des Grecs, mais aussi une partie romaine avec une église du 5ème siècle après J-C.

Pourquoi les hommes ont-il décidé de s'installer sur une colline ?
Ils ont décidé de s'installer ici pour se défendre. Nous savons que c'était une ville fortifiée gauloise qui a été en liaison avec les étrusques. Il y a aussi des tombes creusées dans le rocher autour du site.

Combien y a-t-il de tombes rupestres ?
Il y a 300 tombes rupestres

Quelle est la matière du beau rempart ?
La matière de ce rempart est le calcaire

Kahina A. et Nora D.

Le site archéologique de Glanum

Installée au cœur du massif des Alpilles, au carrefour de grandes voies de circulation, la cité gauloise fut baignée d'influences grecques puis romaines et connaît son plein développement à partir du IIe siècle avant notre ère. *Glanum* est une ville sanctuaire au carrefour de deux voies antiques.
Les fouilles réalisées dans le courant du XXe siècle permettent de mieux appréhender cette histoire urbaine. Elles débutent en 1921 sous la responsabilité de Jules Formigé et de Pierre de Brun puis se développent ensuite entre 1942 et 1969 sous la responsabilité de Henri Rolland.

Jamel K. et Mehdi S.

Roquepertuse

les ruines de Roquepertuse ont été fouillées par Henry de Gérin-Ricard de 1917 à 1927.

Bonjour, que pouvez-vous nous dire de vous ?
Je m’appelle Henry de Gérin-Ricard, je suis né le 8 novembre 1864 à Marseille. J’ai été membre de l’académie des sciences, lettres et beaux-arts de Marseille, et c’est pour ça que je me suis intéressé à l’archéologie.

Qu-est-ce que Roquepertuse ?
C’est un site qui s’étale sur environ un demi-hectare, situé près de l’Étang de Berre.

De quelle époque date des vestiges ?
Les vestiges date de l’époque gauloise.

Nolan B. et Saphir B.

L'archéologue d'Avignon

Bonjour M. Sylvain Gagnière ?
Bonjour mademoiselle.

Comment vous êtes-vous intéressé à l'archéologie et où avez-vous pratiqué ?
Après la seconde Guerre mondiale j'ai abandonné la direction de l'entreprise familiale . Puis je suis devenu maître de recherche au CNRS, et j'ai pris la direction des antiquités préhistoriques de Provence et Corse de 1946 à 1971. Ensuite, j'ai continué à pratiquer l'archéologie dans le Vaucluse et surtout à Avignon, sur les sites du jardin des Doms et de la place du Palais des Papes.

Dina H. et Lily-Rose P.

Rédacteurs, les élèves de la 6ème B : Kahina A., Ilian A., Faiz B., Nolan B., Saphir B., Jahina B., Matteo B., Jérémi C., Nohra D., Wiame D., Iman F., Robin F., Alia H., Dina H., Jamel K., Charly L. Andréa L., Arthur M., Elissa M., Lily-Rose P., Mehdi S., Mohamed T., Fares Y.
Sous la direction de M. Turgis.